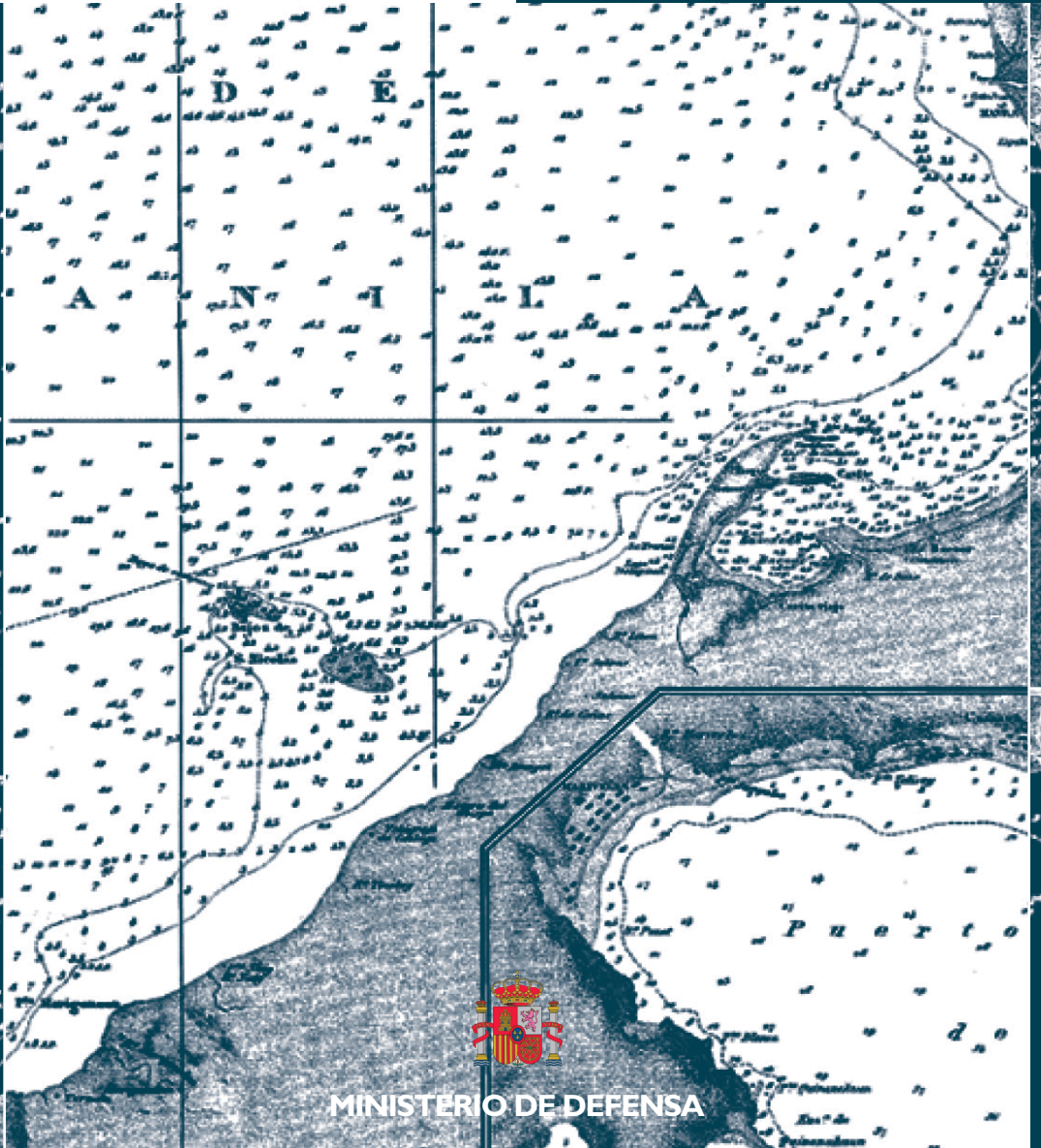




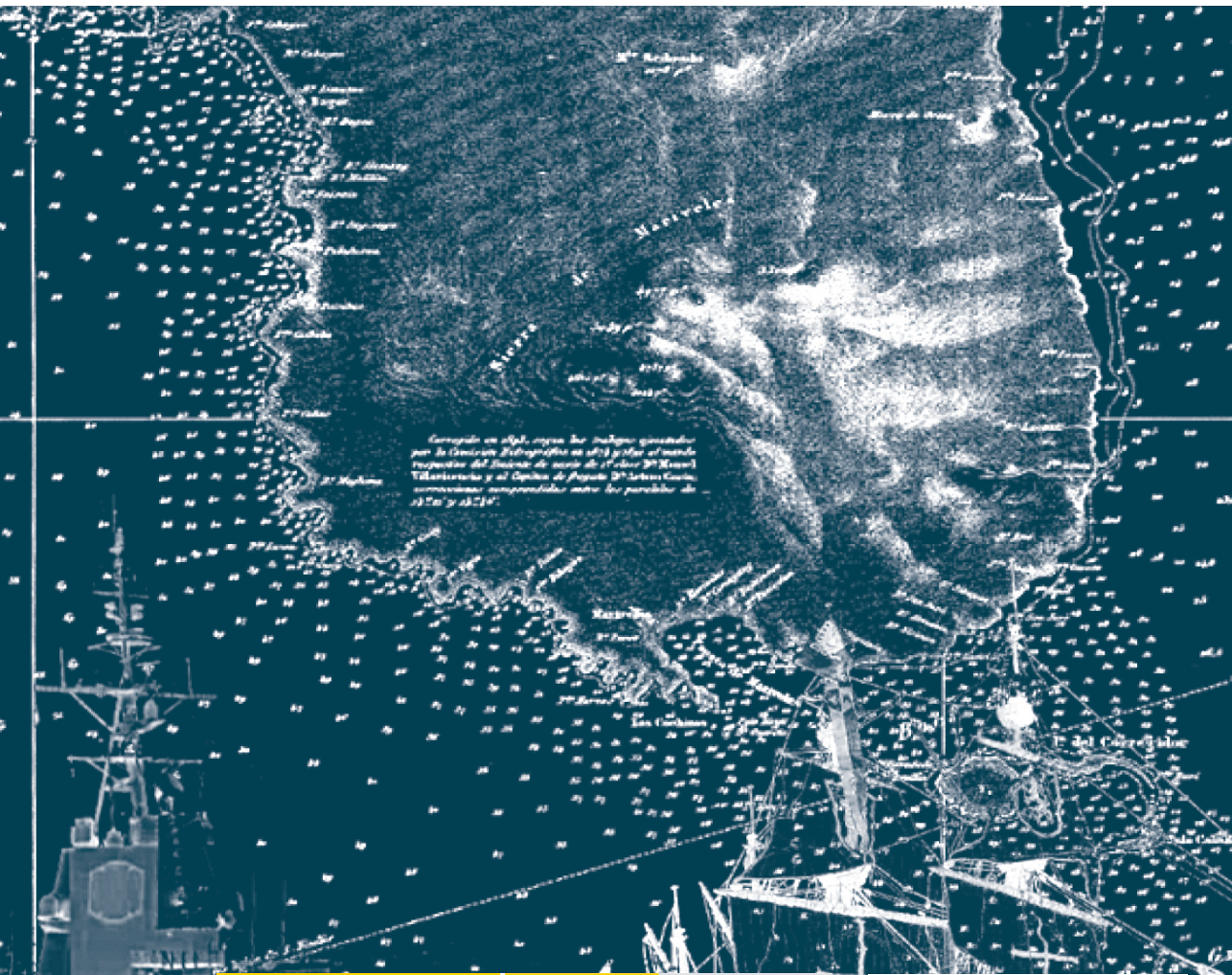

Número **32**
Primer semestre **2022**

CUADERNOS
DE
PENSAMIENTO
NAVAL



MINISTERIO DE DEFENSA

Notas. Le re
Marian. Les
dada por re
primera m
cuando inter
movido en l
plano mar
de de el p



Cartografiado en 1868, según los trabajos levantados por la Comisión Hidrográfica en 1853 y por el estado topográfico del momento de fecha de 17 de Julio de 1858. (Monserrate y el Cerro de San Juan). D.º Carlos García, cartógrafo, levantamiento entre los paralelos de 34.50' y 34.70'.



MINISTERIO DE DEFENSA
SECRETARÍA GENERAL TÉCNICA
SUBDIRECCIÓN GENERAL DE PUBLICACIONES Y PATRIMONIO CULTURAL

